

Un paseo por la Historia y la Naturaleza del Quijote

Turismo Cultural
y de Naturaleza
en Castilla-La Mancha




 **ALTO GUADIANA
MANCHA
TURISMO
CIUDAD REAL**

RUTA DEL QUIJOTE. De Argamasilla de Alba a Ruidera y Puerto Lápice
RUTA DEL AGUA. Del Parque Natural de Las Lagunas de Ruidera
al Parque Nacional de Las Tablas de Daimiel

Nuestra comarca está enclavada en el noreste de la provincia de Ciudad Real, muy bien comunicada con el eje Madrid-Valencia y atravesada por la Autovía Madrid-Andalucía. Conformada entorno a un eje imaginario que tiene por extremos las dos zonas húmedas más singulares de Castilla Castilla-La Mancha, el **Parque Nacional de Las Tablas de Daimiel y el Parque Natural de las Lagunas de Ruidera**, une a su riqueza natural, la historia y la cultura de sus quince municipios, que despiertan las vivencias descritas por Cervantes en su universal e inmortalizada obra del Quijote, constituyendo una opción sólida y atractiva para el viajero más exigente.

El Parque Nacional de Las Tablas de Daimiel

Tiene su origen en los desbordamientos de los ríos Guadiana y Gigüela, que forman las denominadas tablas o tablazos, dando vida a un mosaico vegetal donde las plantas palustres se convierten en hábitat excepcional para el desarrollo de la fauna, en especial de las aves acuáticas, estando reconocido internacionalmente como Sitio Ramsar y Reserva de la Biosfera de la UNESCO.



En el propio Parque se pueden realizar visitas libres y guiadas a pie, existiendo además un Centro de Interpretación para comprender mejor el entorno. Existen tres itinerarios señalizados de entre 1 y 2 kms. cada uno, que conforman un entramado de pasarelas, sendas e islas con distintos puntos de observación preparados al efecto. Para los amantes de las aves, las primeras horas de la mañana y las últimas de la tarde son las mejores para contemplarlas.



El Parque Natural de Las Lagunas de Ruidera

Ofrece al visitante un espectáculo visual y sonoro (de ahí viene su nombre) producido por el salto del agua de una laguna a otra formando cascadas. Con un entorno de matorral y monte bajo típico del bosque mediterráneo, aves esteparias y acuáticas tienen un punto de encuentro único en la Península Ibérica.

El conjunto de quince lagunas se escalona desde la Laguna Blanca al embalse de Peñarroya. Si bien el recorrido puede hacerse en coche, muchos tramos invitan a disfrutar de rutas a pie, tanto libres como guiadas. El Centro de Interpretación de este complejo sistema lagunar está situado en el municipio de Ruidera.

OTROS PUNTOS DE INTERÉS NATURAL

Además de las zonas húmedas, la comarca tiene dos importantes ecosistemas, representados por el monte y la llanura.

Los mejores exponentes del monte mediterráneo se encuentran en las **sierras de Villarrubia de los Ojos y de Alhambra**, que coinciden con los límites oeste y este, respectivamente, de la comarca. Además de la flora y fauna de estos entornos, los paseos y las vistas que ofrecen, con inmensas llanuras al fondo son un disfrute para los sentidos.

La llanura manchega es un inmenso mar de viñas salpicado de olivos y cereal que da cobijo a multitud de especies animales que se han adaptado a la convivencia con el hombre.



Visitando nuestros pueblos

Si el patrimonio natural -marcado por el agua- es importante en la comarca del Alto Guadiana Mancha, el patrimonio cultural y etnológico bien merece la admiración del viajero. Arquitectura civil y religiosa, restos arqueológicos, artesanías, gastronomía y fiestas populares invitan al turista a adentrarse por sus calles y caminos.



Acercarse a **Puerto Lápice** o **Argamasilla de Alba**, dos de los pueblos más conocidos y visitados de Castilla-La Mancha por su vinculación al Quijote, permite cambiar por un momento de época al viajero .



La Plaza y la conocida Venta del Quijote en Puerto Lápice recrean escenarios de un pasado que permanece en el tiempo. Aquí se fija una de las mejores aventuras de la segunda salida del Quijote.



Por su parte, la Cueva de Medrano en Argamasilla de Alba se identifica tradicionalmente como la Prisión en que Miguel de Cervantes concibió y empezó a alumbrar la inmortal obra del Quijote. No se puede dejar de visitar la iglesia de San Juan Bautista, que guarda el cuadro exvoto fechado en 1601 y donado por don Rodrigo de Pacheco, cuya imagen parece que sirvió de inspiración a Cervantes para su Don Quijote.

Visitando nuestros pueblos



Villarta de San Juan cuenta con un puente romano sobre el río Gigüela que es el segundo en España en longitud. Convertido el entorno en parque fluvial, es además el comienzo de una ruta de senderismo. En este municipio destaca, en su arquitectura religiosa la Iglesia de San Juan Bautista, perteneciente al gótico tardío, pudiéndose admirar otros edificios civiles de finales del siglo XIX o principios del siglo XX. Mención especial requieren La Casona, la Torre del Reloj o la Fábrica de Los Isla.



Las Labores resalta por la iglesia de Ntra. Sra. del Sagrario del s. XVII y las denominadas quinterías (similares a un cortijo) como La Blanquilla, hoy en día casa rural, ejemplo de arquitectura popular y reflejo de una época agraria.



En **Arenas de San Juan** sorprende la iglesia de Sta. María de las Angustias, con un estilo románico-mudéjar. Además del valor arquitectónico de esta curiosa construcción, en su interior se conservan los frescos románicos más meridionales de los hallados en Europa. En las afueras, su parque fluvial invita al paseo y al descanso.



Villarrubia de los Ojos, a los pies de las últimas estribaciones de los Montes de Toledo, además de su privilegiado enclave, conserva edificios religiosos como la Iglesia Parroquial Ntra. Sra. de la Asunción y el Convento Iglesia de las Monjas Clarisas. La Casa Sánchez Jijón, del siglo XVIII, tiene la estructura típica de las casas solariegas. El museo agrario-etnográfico de S. Isidro ofrece un

recorrido por la historia con una gran colección. Ya fuera, merece la pena acercarse al Mirador de San Cristobal o al Santuario de la Virgen de la Sierra que además de su belleza ofrecen una de las vistas más espectaculares de Las Tablas de Daimiel.



Daimiel fue poblado desde tiempos remotos, así lo atestigua uno de sus reclamos, la motilla del Azuer, de la Edad del Bronce. En el patrimonio urbano destaca su arquitectura religiosa como la Iglesia de Santa María la Mayor de estilo gótico ojival, la iglesia de San Pedro Apóstol y la ermita de nuestra Sra. de la Paz. Y el patrimonio civil como el Centro de Interpretación del Agua y de los Humedales Manchegos cuya visita es recomendada para comprender el Parque Nacional de Las Tablas de Daimiel. La Plaza de España, de trazado popular manchego, tiene en uno de sus extremos el olivo milenario, convertido en una de las señas de identidad del municipio.



Manzanares es el epicentro de comunicaciones de la llanura manchega. Su estratégica situación es también responsable de su floreciente industria. La historia de la villa comienza a tejerse en el siglo XIII con el Castillo de Pilas Bonas, singular construcción completamente restaurada que en la actualidad acoge un establecimiento hostelero. Las callejuelas que lo rodean hasta llegar a la Plaza del Ayuntamiento reúnen numerosas casas señoriales con fachadas de gran valor. Algunos ejemplos son la Casa del Marqués de Salinas, la Casa del Santo o la antigua Fábrica de Harinas. También destacan la iglesia de Ntra. Sra. de la Asunción, la ermita de la Veracruz, con su cripta-museo, o la ermita de San Antón.



Membrilla, lugar en el que Lope de Vega sitúa su obra titulada "El Galán de La Membrilla". Destaca la ermita de la Virgen del Espino, la iglesia parroquial de Santiago El Mayor, cuya existencia data del siglo XV.


En las afueras está el Parque Cultural "Los molinos", comienzo de la ruta de los antiguos molinos de agua, en las riberas del río Azuer, donde el molino del Rezuelo, recientemente recuperado, ofrece al turista una visión de cómo se trabaja en estos molinos de agua, conserva para el visitante su maquinaria original.

Nos trasladamos ahora hasta **Llanos**, un pueblecito singular, incluso entre los de su clase, ya que se trata de uno de esos pueblos jóvenes nacidos gracias al desaparecido Instituto de Colonización. El diseño lineal y la blancura de sus fachadas prestan una uniformidad que poco tiene que ver con sus moradores, provenientes de las más diversas localidades y cargados con el acervo cultural de sus orígenes.



La Solana, con su plan de rehabilitación de patrimonio histórico, ha recuperado el sabor a antiguo de la Plaza Mayor y parte de su entorno, siendo un buen punto de partida para recorrer el municipio. En esta Plaza se puede admirar la iglesia parroquial de Santa Catalina, con elementos del gótico tardío, renacentistas y barrocos, y su torre con el chapitel reconstruido. Visitas recomendadas son también la

iglesia de San Juan Bautista, la ermita de San Sebastián, que conserva su techumbre mudéjar y el convento de las Madres Dominicas. De su arquitectura civil destacan la Casa de la Encomienda que conserva su torre santiaguista y la Casa Don Diego.



Rompiendo con la uniformidad de la llanura nos encontramos con, **San Carlos del Valle** enclavado en una hondonada. Pero lo más impresionante es la entrada al conjunto arquitectónico que forman su Plaza Mayor y la iglesia del Santísimo Cristo del Valle, sin duda, uno de los más atractivos de la región. A la Plaza Mayor se puede acceder a través de alguno de los tres arcos de ladrillo de sus flancos; está formada por columnas toscanas que sostienen pisos y galerías de dinteles, zapatas y balaústres de madera. En principio fue ideada como atrio para el mencionado templo que pertenece al barroco final con elementos neoclásicos.

Visitando nuestros pueblos



Alhambra se halla sobre un cerro milenario que se asoma a la planicie convertido en un mirador natural contando con múltiples rincones preparados a tal efecto. Su castillo, situado en otro cerro contiguo, muestra los efectos del paso del tiempo. Con nombre musulmán y reconocida, según algunos autores, como la Laminium romana, sus numerosos restos arqueológicos han dado lugar a la reciente inauguración de su museo etnográfico, con valiosas piezas, teniendo pendiente la declaración de la zona como parque arqueológico.



En **Carrizosa**, podemos visitar la iglesia parroquial de Santa Catalina que fue levantada en 1932, pero hay

vestigios que prueban la existencia de un templo anterior, del siglo XVI, edificado en cal y canto, con una sola nave soportada sobre cuatro arcos de cantería y cubierta de madera y carrizo.

Del castillo, llamado Peñaflor, apenas quedan restos. De especial interés son las cuevas localizadas en el paraje de Los Toriles.



Por su parte, el municipio de **Ruidera**, que da nombre al Parque, es pequeño y recoleto, contando sin embargo con la mayor infraestructura turística de la comarca. Son de mención lugares como la antigua Fábrica de Pólvora, la Casa del Rey, y también el Hundimiento, que destaca como maravilla natural en este entorno, excavado por los torrentes de agua al desbordarse las lagunas. Aquí se encuentra además el centro de visitantes del Parque.



Productos de la tierra

GASTRONOMÍA

Alto Guadiana Mancha tiene una tradición culinaria consolidada desde la época del Quijote que con su inmortal obra ha dado fama a la cocina manchega, con platos tan conocidos como las gachas, pisto, asadillo, caldereta de cordero, duelos y quebrantos, perdiz escabechada, etc.



Cualquier menú puede ir acompañado con un buen vino de la Denominación de Origen La Mancha, que además de alimento y salud, ofrece una excelente calidad reconocida a nivel internacional.

De los olivares de picual y cornicabra sale uno de los mejores aceites vírgenes del mercado, base fundamental de la dieta mediterránea y necesario para darle gusto a muchos platos.

El Queso manchego, al amparo de su Denominación de Origen es sin duda el más popular de los quesos de la Península y su proceso de elaboración artesano es garantía de calidad.

Si te gustan los dulces puedes elegir entre rosquillas, barquillos, flores, torrijas, pastas variadas, etc.



ARTESANÍAS

De las artesanías destacan las vinculadas a la tierra como alfarería y cerámica, enea y esparto. Y otras como la forja artística, piel y cuero. Muchos de los trabajos que realizan los artesanos suelen ser el mejor recuerdo para el viajero, que valora las tradiciones aprendidas y mantenidas durante siglos.



Según tus preferencias hemos definidos dos grandes rutas que te permitirán planificar y aprovechar mejor tu visita.

Una de ellas es de naturaleza, vinculada a sus espacios naturales protegidos y la otra es cultural, vinculada a la figura del Quijote.

En cualquier caso, si tus intereses son variados, seguro que encuentras formas de combinarlas. Además en ambas rutas encontrarás itinerarios alternativos para sacar más jugo a la visita.

En este folleto te ofrecemos un extracto de las mismas, pudiendo consultar otros folletos más específicos de cada una de las rutas.



RUTA DEL AGUA: DEL PARQUE NATURAL DE LAS LAGUNAS DE RUIDERA AL PARQUE NACIONAL DE LAS TABLAS DE DAIMIEL.



La ruta del agua pretende ser un recorrido por los paraísos naturales que atesora la comarca, Las Tablas de Daimiel y Las Lagunas de Ruidera, unidas a otros elementos y lugares relacionados con el agua y la naturaleza. Dependiendo de tu tiempo podrás dedicar una o dos jornadas, aunque siempre te recomendamos la segunda opción.

Poniendo como punto de partida Manzanares, desde aquí te puedes dirigir a Ruidera y su Parque pasando por Argamasilla de Alba. La vuelta la puedes hacer por Alhambra y Membrilla visitando el Molino Rezuelo.

En Daimiel, antesala de Las Tablas, puedes ver el Centro del Agua. La visita al Parque la puedes completar con las vistas desde la Sierra de Villarrubia de los Ojos, desde su Santuario o desde la Ermita de San Cristobal.


Si sigues el curso del Giguela aguas arriba llegarás a Arenas de S. Juan y Villarta de S. Juan. Además de sus hermosos parques fluviales, en este último puedes contemplar un restaurado puente romano.

RUTA DEL QUIJOTE: DE ARGAMASILLA DE ALBA A RUIDERA Y PUERTO LÁPICE.

Cervantes dejó inmortalizada La Mancha con las andanzas del Quijote. Esta ruta recrea pasajes y lugares de su obra y pretende ser un homenaje aprovechando el cuarto centenario de su edición.

Partiendo de nuevo desde Manzanares, donde no puedes dejar de ver el Castillo de Pilas Bonas, nos dirigimos a Argamasilla de Alba, el lugar de la Mancha para visitar la Cueva de Medrano, prisión de Cervantes. De aquí partimos a Ruidera, donde en esta ocasión, además de disfrutar de la magia del nombrado paraje, podemos desaparecer en las profundidades de la Cueva de Montesinos.

De regreso por Alhambra podemos disfrutar de este mirador natural que se abre al Campo de Montiel y visitar su museo



invita a detenerse en su plaza y casco histórico. Y aprovecharemos para hacer una incursión en San Carlos del Valle, donde nos espera uno de los mejores conjuntos artísticos de Castilla-La Mancha, con Plaza Mayor e iglesia que nada tienen que envidiar.

Daimiel, con La motilla del Azuer y Villarrubia con el mirador de S. Cristóbal abren camino hacia Puerto Lápice. La Plaza y la conocida Venta del Quijote pueden completar la visita.

De interés

En el entorno encontrarás una oferta variada de actividades y distintas empresas que las ofrecen.
 Actividades: Senderismo, bicicletas de montaña, observación de aves, piragüismo, canoas, buceo, rutas 4X4.

Museos y Centros de Interpretación de la comarca

Museo Etnográfico de Alhambra

Travesía del Calvario, 8
 13248 ALHAMBRA (Tfno contacto: 639.029.583/926.35.69.43)

Parque Cultural "Los Molinos"

Paraje Molino del Rezuelo
 13230 MEMBRILLA (Tfno contacto: Ayuntamiento 926.64.80.23)

Centro de Recepción del Parque Natural "Las Lagunas de Ruidera"

Avda de Castilla La Mancha, 1
 13249 RUIDERA (Tfno contacto: 926.52.81.16)

Museo de Agricultura-Etnográfico

C/ Salamanca s/n
 13670 VILLARRUBIA DE LOS OJOS (Tfno contacto: 926.89.66.11)

Museo Comarcal de Daimiel

C/ Rafaela Clemente s/n
 13250 DAIMIEL (Tfno contacto: Ayuntamiento 926.26.06.00)

Centro de Interpretación del Agua

Parque del Carmen s/n
 13250 DAIMIEL (Tfno de contacto: 926.26.06.33)

Centro de Visitantes del Parque Nacional Tablas de Daimiel

Parque Nacional Tablas de Daimiel
 13250 DAIMIEL (Tfno de contacto: 926.69.31.18)

Turismo activo

En Ruidera

PER AGRUM (Guías.Turismo en la naturaleza. Lagunas de Ruidera)

Reservas: Tlfs: 926 5281 04 610 39 69 89
 www.peragrum.com
 Rutas@peragrum.com

RUIDERA-BIKE

(Centro de buceo y turismo activo en Las Lagunas de Ruidera)

Reservas: Tlfs: 610 048 121
 ruidera-bike@ruidera.com
 www.ruiderbike.com

PENJA

(Rutas por Las Lagunas de Ruidera)

Tlfs: 926 528015 605677502

En Daimiel

SAT CAÑADA MENDOZA

(Guía Parque Tablas de Daimiel)

Reservas: Tlf: 606401278
 Info@entreparkes.com
 www.entreparkes.com

TURBYCIS (Guía Turismo Aventura)

Reservas : 666509181
 Turbycisdaimiel@hotmail.com

ALBERGUE JUVENIL LAS TABLAS

Telf: 926854618
 e-mail: albergue@aytodaimiel.es

Oficinas de Turismo

RUIDERA

Avda. Castilla La Mancha, 43 926528026
 ruidera@inteco.es

SAN CARLOS DEL VALLE.

C/ Agapito Sánchez,1 926630187

VILLARRUBIA DE LOS OJO.

Plaza Constitución, 18 926266716
 turismo.villarrubia@castillalamancha.es

VILLARTA DE SAN JUAN

Plaza de la Paz, 1 926640001

ARGAMASILLA DE ALBA

C/ Cervantes, 7 926523234
 cmedrano-turismo@telefonica.net

DAIMIEL.

C/ Sta. Teresa s/n 926260639

MEMBRILLA

Plaza Grande, 3 926648023

membrilla@inicia.es

MANZANARES

Plaza Constitución, 4 926 611229

LA SOLANA

Centro Cultural D. Diego, 2 926 626031
 turismolasolana@terra.es

De interés

¿Dónde comer?

ARENAS DE SAN JUAN

RTE. LA ZAGALA 926 892099

RTE. LA CIGÜELA 926 893169

ARGAMASILLA DE ALBA

RTE. "TARA" 926 521910

RTE. "MESÓN MEDRANO" 926 521005

RTE. "PEÑARROYA" 926 521290/521437

RTE. "ROCINANTE" 926 521891

RTE. "LA ENTRADA" 926 521414

RTE. "HNOS. TRUJILLO" 926 521861

DAIMIEL

RTE. EL BODEGÓN 926 852652

RTE. LA POSADA 926 852309

RTE. CASA JULIÁN 926 853450

MESÓN LA DUQUESA 926 693183

RTE. LAS BRUJAS 926 852289

RTE. LA BARBARCOA 926 851630

RTE. HOTEL LAS TABLAS 926 852107 / 926852108

LA SOLANA

RTE. DON DIEGO 926 631910

RTE. LA MANCHA 926 634531

RTE. SAN JORGE 926 633402

RTE. MIRADOR DEL PARQUE 926 631089

RTE. EL CANGREJO 626 423716

RTE. CHIQUI 926 631599

LAS LABORES

LA BLANQUILLA 926 695063

MANZANARES

CASTILLO PILAS BONAS 926 647 196

PARADOR DE TURISMO 926 610400

HOTEL MANZANARES 926 610 800

HOTEL EL CRUCE 926 611 900

RTE. MENANO 926 610 916

RTE. MESÓN SANCHO 926 620 463

RTE. LA TEJA 926 610 283

RTE. LOS ROSALES 926 612 762

RTE. GRANADA 926 614544

PARADOR LOS GALANES 926 611 177

MEMBRILLA

RTE. LOS DESMONTES 926 637257

RTE. CHIQUI 926 637854

RTE. ASADOR EL PASEILLO 926 637531

PUERTO LÁPICE

RTE. VENTA DEL QUIJOTE 926 576110

RTE. EL PUERTO 926 583050

RTE. APRISCO 926 576025

RUIDERA

RTE. GUADIANA 926 52065

MESÓN DE JUAN 926 528056

RESTAURANTE VICTORIA 926 528070

RESTAURANTE BLANCO Y NEGRO 926 528127

VILLARRUBIA DE LOS OJOS

EL MIRADOR DE LA MANCHA 926 898761/ 650462247

RTE. LA ESTRELLA 926 896290

RTE. LA HONTANILLA 926 896049

RTE. SOPRANO 926 898746

VILLARTA DE SAN JUAN

RTE. LA VIÑA 926 640265

RESTAURANTE ROSITA 926 640054

PETRUS 926 640195

TARAYS 926 640054

¿Dónde dormir?

ARGAMASILLA DE ALBA

C. Rural QUIJOTE Y SANCHO

926 521734/670917256

HOSTAL PEÑARROYA 926 521290

ARENAS DE SAN JUAN

HOSTAL LA ZAGALA 926 892099

HOSTAL CIGÜELA 926 893169

DAIMIEL

HOTEL LAS TABLAS 926 852107 / 926852108

HOTEL LAS BRUJAS 926 852211

HOTEL D^a MANUELA (Desde junio 2005)

HOSTAL LAS BRUJAS 926 852289

ALBERGUE TABLAS DE DAIMIEL 926 854618

LA SOLANA

HOSTAL SAN JORGE 926 633402

HOSTAL CHIQUI 926 631599

HOSTAL EL QUIJOTE 926 632410

LAS LABORES

C. Rural LA BLANQUILLA 926 695063

MANZANARES

CASTILLO PILAS BONAS 926 647 196

PARADOR DE TURISMO 926 610400

HOTEL ANTIGUA CASA DE LA BODEGA

926 611701

HOTEL MANZANARES 926 610 800

HOTEL EL CRUCE 926 611900

HOSTAL MENANO 926 610 916

MEMBRILLA

HOTEL LOS DESMONTES 926 637257

PUERTO LÁPICE

HOTEL EL PUERTO 926 583050

HOTEL APRISCO 926 576025

RUIDERA

C. Rural LOS LLANILLOS 926 694094

C. Rural CASA PERNALES 926 528221

HOSTAL GUADIANA 926 528209

VILLARRUBIA DE LOS OJOS

EL MIRADOR DE LA MANCHA

926 898761/ 650462247

VILLARTA DE SAN JUAN

HOSTAL LA VIÑA 926 640265

DISTANCIAS KILOMÉTRICAS/TIEMPOS:

ORIGEN	DESTINO	DISTANCIAS/TIEMPOS
Madrid	Manzanares	188 km/1h 48'
Toledo	Manzanares	126 km/1h 36'
Córdoba	Manzanares	218 km/ 2h 19'
Valencia	Manzanares	301 km/3h 41'
Barcelona	Manzanares	636 kms/6h 24'

OTROS DESTINOS RECOMENDADOS:

ORIGEN	DESTINO	DIST/TIEMP
Manzanares	Almagro (CR)	33 km /0h 29'
Manzanares	Alcázar de San Juan (CR)	48 Km/ 0h 45'
Manzanares	Campo de Criptana (CR)	59 km/0h 52'
Manzanares	Villanueva de los Infantes(CR)	45 km/0h 35'
Manzanares	Parque Nnal. Cabañeros (CR)	140/1h 50'
Manzanares	Consuegra (TO)	63 Km/0h 42'



**INFORMACIÓN:
ASOCIACIÓN ALTO
GUADIANA MANCHA**

**C/ Carreteros, s/n - Pol. Ind.
13250 DAIMIEL (Ciudad Real)**

**Teléfono
926 855 004
Fax
926 260 016**

**e-mail:
altogudianamancha@cedercam.org
web:
www.altogudianamancha.org**



**ALTO GUADIANA
MANCHA
TURISMO**



UNIÓN EUROPEA



Junta de Comunidades de
Castilla - La Mancha



MINISTERIO DE AGRICULTURA
PESCA Y ALIMENTACIÓN

X
**QVI-
XOTE**